

PIANO URBANISTICO GENERALE
 legge regionale n. 24 del 21.12.2017

QUADRO CONOSCITIVO
 SISTEMA TERRITORIALE CONTEMPORANEO
 INDAGINE DEI TESSUTI URBANI

elaborato **5.3.2**
 scala **1:5.000**

Analisi della permeabilità dei suoli

Sintesi
 Alberto Cimri
 Assessore all'urbanistica, territorio e paesaggio
 Irene Cristini
 Responsabile Ufficio di Piano - Dirigente Area Assetto e uso del territorio
 Severino Cicco
 Responsabile del Procedimento - Responsabile Settore Urbanistico, Edilizia Privata, SUAP
 Mariastella Boeri

Documento assuntivo con delibera G.C. n. del
 Adozione, delibera G.C. n. del / /
 Approvazione: delibera G.C. n. del / /

revisioni:

Rev.	Descrizione	Data

elaborato redatto da:

Ufficio di piano
 arch. Severino Cicco - Responsabile Ufficio di Piano, Dirigente Area Assetto e uso del territorio
 arch. Mariastella Boeri - Responsabile del Procedimento, Responsabile Settore Urbanistico, Edilizia Privata, SUAP
 arch. Davide Zanoni - Esperto in materia giuridica, Responsabile del coordinamento delle agenzie dell'ente
 dott.ssa Cristina Cotti - Garante della Comunicazione e Partecipazione, Segreteria Area tecnica
 ing. Andrea Vanni - Esperto in materia economico-finanziaria, Ufficio Tributi

Gruppo di lavoro
 Collaboratori dell'ufficio di piano nella fase preliminare
 Comune di Quattro Castella, Ut. Programmazione ed Energia:
 - geom. Daniele Franchi - Cartografia
 - ing. Davide Governini - Quadro conoscitivo Energia, Rifugi
 Comune di Quattro Castella, collaboratori amministrativi:
 - Sabrina Domenichini - Segreteria amministrativa
 - Carolina Montanari - Aff. amministrative e contabili

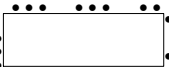
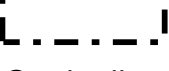
- arch. Laura Domenichini, indagine patrimonio edilizio in territorio rurale, revisione ed aggiornamento quadro conoscitivo, indicatori di rigenerazione
 - arch. Carlo Perrelli, revisione ed aggiornamento quadro conoscitivo
 - arch. Federica De Gregorio, revisione ed aggiornamento quadro conoscitivo

Progettisti del PUG - MATE Soc. Coop.
 - urb. Raffaella Gerometta - Direttore tecnico
 - arch. Carlo Santonico - Progettista responsabile
 - dott. Sr. Giovanni Trentaroli
 - arch. Rudi Falini
 - arch. Chiara Bili
 - ing. Giuseppe Faldorini
 - Andrea Franceschini - Cartografia







Consulenti e progettisti esterni
 - Centro Cooperativo di Programmazione di Reggio Emilia, Redazione del Quadro Conoscitivo
 nella fase di formazione del PUG, anno 2002-2007
 - dott. James Trabassi, Approfondimenti inerenti il patrimonio archeologico e la potenzialità archeologica del territorio
 - dott. Fabrizio Gregori - Studi, Aggiornamento dell'inventario del dissesto e microzonazione sismica
 - dott. Massimo Domenichini, Studio delle componenti naturali del territorio
 - ARPAE - Stazione di Reggio Emilia, Servizio sistemi ambientali, Aggiornamento sulla qualità di aria, acqua, magnetismo ed elettromagnetismo
 - Studio Alfa spa, Aggiornamento sulla mobilità e inquinamento acustico

Ulteriori contributi
 Progetto LOTO, Indagini storiche e paesaggistiche:
 - arch. Giuliana Mori, arch. Elisabetta Conzatti, Responsabili del Progetto;
 Struttura tecnica per la gestione della LP 24/2017
 Regione Emilia Romagna, Servizio Pianificazione Territoriale e Urbanistica, dei Trasporti e del Paesaggio,
 Ripartizione arch. Roberto Galvani, tecnico di riferimento arch. Mariastella Cristini
 - Provincia di Reggio Emilia, Servizio Pianificazione Territoriale,
 Dirigente arch. Anna Maria Campese, tecnico di riferimento arch. Elena Pastorelli, dott. urb. Renzo Pavignani

LEGENDA

-  Confine comunale
-  Perimetro del territorio urbanizzato vigente (L.R. 47/1978)

Grado di permeabilità delle superfici

-  Superfici asfaltate - permeabilità 0%
-  Superfici cortili - permeabilità 50%
-  Superfici verde pertinenziale - permeabilità 75%
-  Superfici prato attrezzato - permeabilità 90%
-  Superfici campo coltivato - permeabilità 100%
-  Aree boschive da PTCIP

