



Comune di Quattro Castella

Provincia di Reggio Emilia



PIANO URBANISTICO GENERALE

Legge regionale n. 24 del 21.12.2017

QUADRO CONOSCITIVO

SISTEMA TERRITORIALE CONTEMPORANEO

Schede di catalogazione edifici
all'esterno dei centri abitati

elaborato

REL.5
ALL.B
Ambito12

Sindaco

Alberto Olmi

Assessore all'urbanistica, territorio e paesaggio

Ivens Chiesi

Responsabile Ufficio di Piano - Dirigente Area Assetto e uso del territorio

Saverio Cioce

Responsabile del Procedimento - Responsabile Settore Urbanistica, Edilizia Privata, SUAP

Mariasilvia Boeri

Documento assunto con delibera G.C. n. del

Adozione: delibera C.C. n. del / /

Approvazione: delibera C.C. n. del / /

INDIRIZZO E SUPERVISIONE PER L'ELABORAZIONE DEL PUG

Sindaco

Alberto Olmi

Bilancio Finanze e Tributi, Servizi Demografici, Affari generali, Personale e organizzazione, Viabilità, Relazioni Istituzionali e Unione dei Comuni, Assetto istituzionale del Bianello e dei parchi naturalistici, Pari opportunità, Cultura della pace e diritti costituzionali, Protezione Civile

Assessore al Territorio, vicesindaco

Ivens Chiesi

Urbanistica, Territorio e Paesaggio – Edilizia Privata – Agricoltura – Sviluppo dell'edilizia sociale e Rigenerazione Urbana – Relazioni con i cittadini

Altri assessorati

- Sabrina Picchi: *Istruzione – Coesione Sociale, politiche familiari, giovani e solidarietà – Salute, cura, stili di vita e alimentazione*
- Elisa Rinaldini: *Lavori Pubblici e patrimonio comunale - Centri e Parchi Urbani - Ambiente, energia, gestione dei rifiuti*
- Danilo Morini: *Cultura, Tutela, ricerca e valorizzazione dei Beni Storici – Trasporto pubblico – Polizia Municipale e sicurezza – Promozione Turistica- Manifestazioni Matildiche*
- Luca Spagni: *Economia e Lavoro – Sport – Innovazione sociale e tecnologica, comunicazione, città intelligente – Internazionalizzazione e bandi europei*

STRUTTURA TECNICA

Ufficio di Piano (delibera g.c. n. 17 del 07.02.2019)

- Arch. Saverio Cioco: *Responsabile dell'Ufficio di Piano - Dirigente Area Assetto e Uso del Territorio*
- Arch. Mariasilvia Boeri: *Responsabile del Procedimento - Responsabile Settore Urbanistica, Edilizia Privata, S.U.A.P*
- Dott. Davide Zannoni: *Esperto in materie giuridiche, Responsabile del coordinamento delle segreterie dell'Ente*
- Dott.ssa Cristina Colli: *Garante della Comunicazione e Partecipazione, funzionaria della Segreteria Area tecnica*
- Sig. Andrea Viani: *Esperto in materie economico-finanziarie, funzionario dell'Ufficio Tributi*

Collaboratori dell'Ufficio di piano nella fase preliminare

- Comune di Quattro Castella, uff. Progettazione ed Energia:
 - Geom. Daniele Prandi, *Cartografia*
 - Ing. Davide Giovannini, *Quadro conoscitivo Energia, Rifiuti*
- Comune di Quattro Castella, collaboratori amministrativi:
 - Sabina Domenichini, *Segreteria amministrativa*
 - Carlotta Montanari, *Atti amministrativi e contabili*
- Arch. Laura Domenichini: *Indagine patrimonio edilizio in territorio rurale, revisione ed aggiornamento quadro conoscitivo, primi indirizzi di rigenerazione*
- Arch. Carlo Pertoldi: *Revisione e aggiornamento quadro conoscitivo*
- Arch. Federica De Gregorio: *Revisione d aggiornamento quadro conoscitivo*

Progettisti del PUG - MATE Soc.Coop.

- Dott.Urb. Raffaele Gerometta, *Direttore tecnico*
- Arch. Carlo Santacroce, *Progettista responsabile*
- Dott. For. Giovanni Trentanovi
- Arch. Rudi Fallaci
- Arch. Chiara Biagi
- Ing. Giuseppe Federzoni
- Andrea Franceschini, *Cartografia*

Consulenti e progettisti esterni

- Centro Cooperativo di Progettazione di Reggio Emilia, *Redazione del Quadro conoscitivo nella fase di formazione del PSC, anni 2006-2007*
- Dott. James Tirabassi, *Approfondimenti inerenti il patrimonio archeologico e la potenzialità archeologica del territorio*
- Dott. Fabrizio Giorgini – Subsoil, *Aggiornamento dell'inventario del dissesto e microzonazione sismica*
- Dott. Massimo Domenichini, *Studio delle componenti naturali del territorio*
- ARPAE-Sezione di Reggio Emilia, *Servizio sistemi ambientali, Aggiornamento sulla qualità di aria, acqua, magnetismo ed elettromagnetismo*
- Studio Alfa spa, *Aggiornamento su mobilità e inquinamento acustico*

Hanno inoltre contribuito

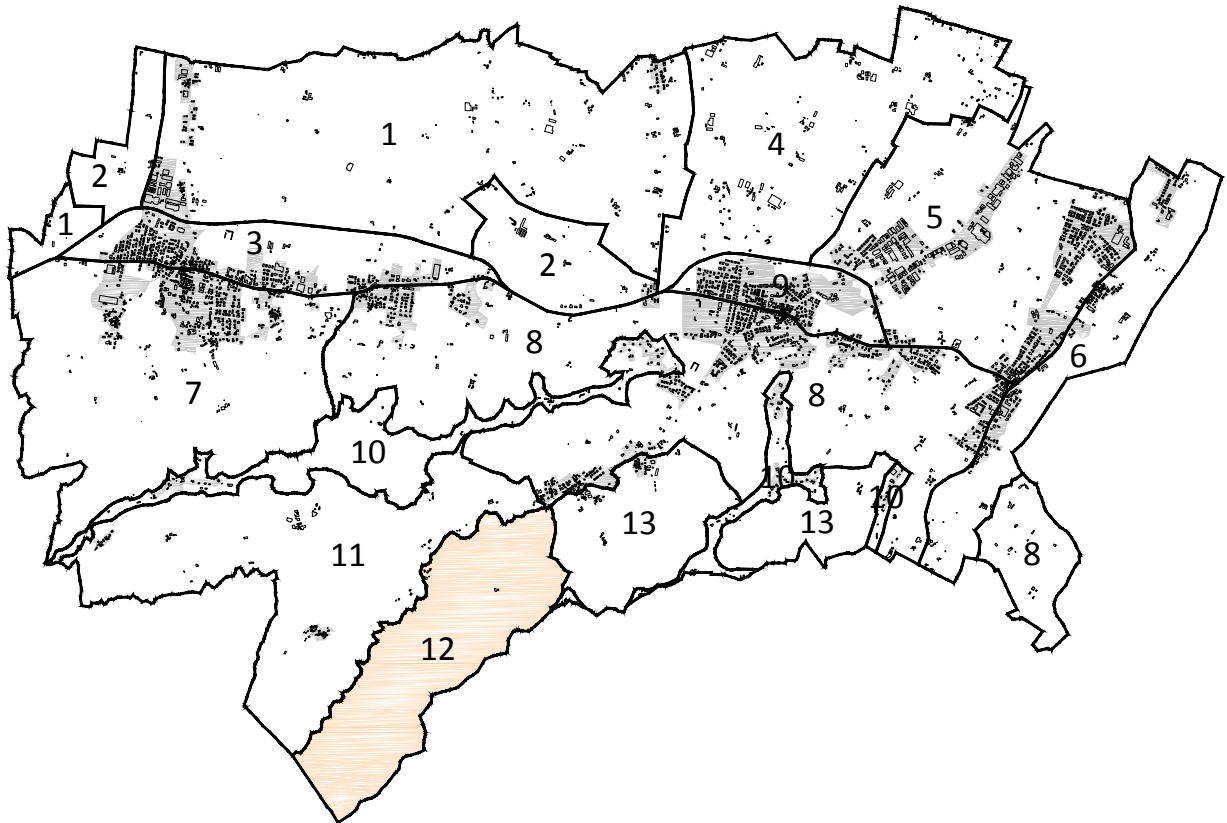
Progetto LOTO, Indagini storiche e paesaggistiche:

- Arch. Giuliana Motti, Arch. Elisabetta Cavazza, Responsabili del Progetto;
- Gruppo di lavoro Regione Emilia Romagna, Dott. Giancarlo Poli, Dott. Barbara Fucci;
- Consulenti Esterni, Arch. Barbara Marangoni, Geol. Fabrizio Giorgini (Studio SOILexpert), Archeol. James Tirabassi, Dott. Mauro Chiesi (Studio di consulenza ambientale), Dott. Laura Colla (naturalista), Dott. Diego L. Menozzi;
- Comune di Quattro Castella per elaborazioni grafiche, Geom. Daniele Prandi, Geom. Nadir Bonazzi, Arch. Federica Oppi, Barbara Alberini, Andrea Braglia, Fabrizio Borghi, Simone Cocchi, Sabina Domenichini, Rocco Ghielmi, Davide Giovannini, Cristina Luppi, Ermes Lusuardi, Carlotta Montanari, Dalbo Rivi, Davide Zannoni;
- Supporto generale di Soprintendenza per i Beni Architettonici e per il Paesaggio di Bologna, Soprintendenza per i Beni Archeologici dell'Emilia Romagna, Corpo forestale dello Stato – Comando Stazione di Reggio Emilia, Servizio regionale di Valorizzazione e Tutela del Paesaggio, Servizio regionale ai Programmi, Monitoraggio e Valutazione, Provincia di Reggio Emilia - Area Cultura e Valorizzazione del Territorio - Servizio Pianificazione Territoriale ed Ambientale - Sistema Informativo Territoriale Provinciale

Struttura tecnica per la sperimentazione della LR 24/2017:

- Regione Emilia Romagna, Servizio Pianificazione Territoriale e Urbanistica, dei Trasporti e del Paesaggio, responsabile Arch. Roberto Gabrielli, tecnico di riferimento Arch. Manuela Capelli
- Provincia di Reggio Emilia, Servizio Pianificazione Territoriale, dirigente Arch. Anna Maria Campeol, tecnici di riferimento arch. Elena Pastorini, Dott.Urb. Renzo Pavignani

CATALOGAZIONE EDIFICI
ALL'ESTERNO DEI CENTRI ABITATI



AMBITO N° 12

"Paesaggio dei Calanchi"

UNITA' D'INDAGINE N°

DA **12.01**

A **12.04**

Bibliografia di riferimento:





Comune di Quattro Castella, *Indagine sul patrimonio edilizio*, adottato con D.C. n. 4 del 13/01/1994

Comune di Quattro Castella, a cura di W. Baricchi, *Insedimento storico e beni culturali Comune di Quattro Castella*, Reggio Emilia 1986

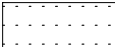



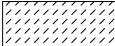




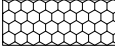

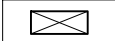
TAVOLA A

CLASSIFICAZIONE TIPOLOGICA E VALORE ARCHITETTONICO DEGLI IMMOBILI

LEGENDA

	DELIMITAZIONE DELLE ZONE OMOGENEE "A2"
	DELIMITAZIONE DELLE UNITA' MINIME D'INTERVENTO
	DELIMITAZIONE DELLE AREE VINCOLATE AI SENSI DELLA PARTE SECONDA DEL D. Lgs 42/2004
	EDIFICI VINCOLATI AI SENSI DELLA PARTE SECONDA DEL D. Lgs 42/2004

CLASSIFICAZIONE DELLE TIPOLOGIE EDILIZIE

	UNITA' EDILIZIE ISOLATE DI CIVILE ABITAZIONE
	UNITA' EDILIZIE ATIPICHE (impianti / locali tecnici)
	UNITA' EDILIZIE CLASSIFICABILI COME ELEMENTI DI BORGO
	RUSTICI (STALLE E FIENILI ISOLATI)
	CASE COLONICHE, EDIFICI AD ELEMENTI GIUSTAPPOSTI, EDIFICI A BLOCCO, ANNESSI RURALI, CASA TORRE
	EDIFICIO SPECIALISTICO (caseificio, cimitero)
	CAPANNONE
	CHIESE, CANONICHE
	ORATORI, MAESTA'
	CASTELLO, PALAZZO, VILLA, ROCCA
	BASSI SERVIZI (garage e servizi alla residenza o piccoli servizi agricoli in muratura o telati tipo "tunnel")
	BASSI SERVIZI (box in lamiera, tettoie precarie)





VALORE ARCHITETTONICO DEGLI EDIFICI

- (A) UNITA' EDILIZIE DI IMPIANTO MONUMENTALE
- (B) UNITA' EDILIZIE DI INTERESSE TIPOLOGICO - ARCHITETTONICO
- (C) UNITA' EDILIZIE DI INTERESSE STORICO - AMBIENTALE
- (D) UNITA' EDILIZIE CON ELEMENTI DI INTERESSE
- (E) UNITA' EDILIZIE PRIVE DI INTERESSE
- (F) UNITA' EDILIZIE IN CONTRASTO CON L'AMBIENTE STORICO





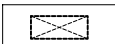
TAVOLA B

CATEGORIE DI INTERVENTO E DESTINAZIONI D'USO PREVALENTI










LEGENDA

	DELIMITAZIONE DELLE ZONE OMOGENEE "A2"
	DELIMITAZIONE DELLE UNITA' MINIME D'INTERVENTO
	DELIMITAZIONE DELLE AREE VINCOLATE AI SENSI DELLA PARTE SECONDA DEL D. Lgs 42/2004
	EDIFICI VINCOLATI AI SENSI DELLA PARTE SECONDA DEL D. Lgs 42/2004

TIPI DI INTERVENTO PREVISTI / MASSIMO GRADO DI TRASFORMAZIONE CONSENTITO

	RESTAURO SCIENTIFICO
	RESTAURO E RISANAMENTO CONSERVATIVO
	RISTRUTTURAZIONE EDILIZIA CON VINCOLO PARZIALE
	RISTRUTTURAZIONE EDILIZIA
	DEMOLIZIONE SENZA RICOSTRUZIONE

DESTINAZIONI D'USO PREVALENTI DELLO STATO DI FATTO

	RESIDENZIALE CIVILE O RURALE
	SERVIZI RESIDENZIALI
	SERVIZI AGRICOLI
	ATTREZZATURE PUBBLICHE O DI USO PUBBLICO
	COMMERCIALE / UFFICI
	ARTIGIANALE / INDUSTRIALE
	ATTIVITA' TURISTICO - ALBERGHIERA ED ASSIMILABILI
	SERVIZI TECNOLOGICI
	NON IN USO

AREE SCOPERTE DI CARATTERE PUBBLICO

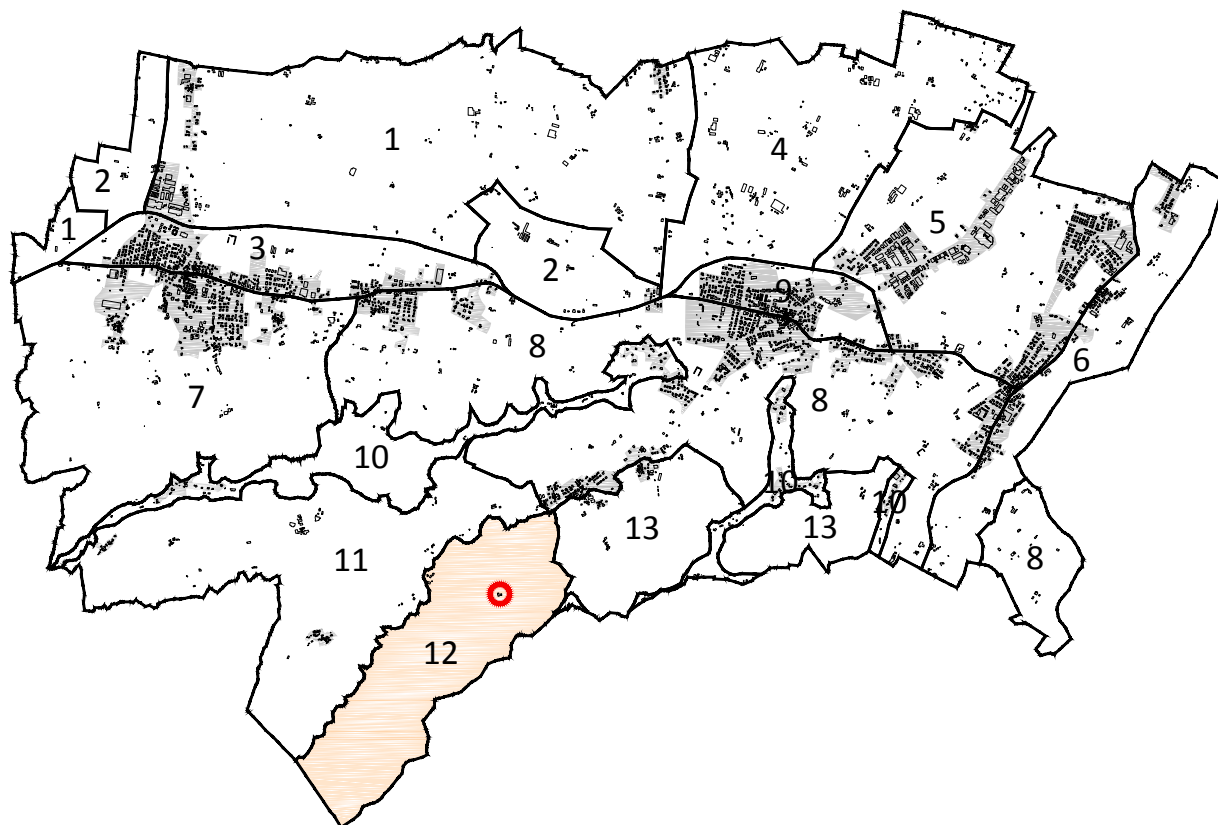
	AREE DI PERTINENZA DELLE ATTREZZATURE PUBBLICHE E/O DI USO PUBBLICO
---	---

SIMBOLOGIA DELLE DESTINAZIONI D'USO SPECIFICHE PER LE ATTREZZATURE PUBBLICHE

	CHIESE, ORATORI PUBBLICI E PRIVATI
	CIMITERO
	PARCHEGGIO
	AREE PER IL SODDISFACIMENTO DEGLI STANDARDS DI PROPRIETA' PRIVATA MA DI AVALIMENTO PUBBLICO

AMBITO N° 12

"Paesaggio dei Calanchi"



UNITA' D'INDAGINE N°

12.01

ex 2098

TAVOLA A

CLASSIFICAZIONE TIPOLOGICA E VALORE ARCHITETTONICO DEGLI IMMOBILI

UNITA' DI INDAGINE N°

12.01



TAVOLA B

DESTINAZIONI D'USO PREVALENTI E STATO DI UTILIZZO



FOTO 1



FOTO 2





Prov.: REGGIO E.	Comune: QUATTRO CASTELLA	Localita': TERRITORIO AGRICOLO	Quartiere: 40	Isolato: 37
------------------	--------------------------	--------------------------------	---------------	-------------

UNITA' DI INDAGINE:	2098
Zona omogenea:	
Foto:	
Estensione azienda agr.:	
Numero capi bovini:	
Numero capi suini:	
Latte transf. nel caseificio	

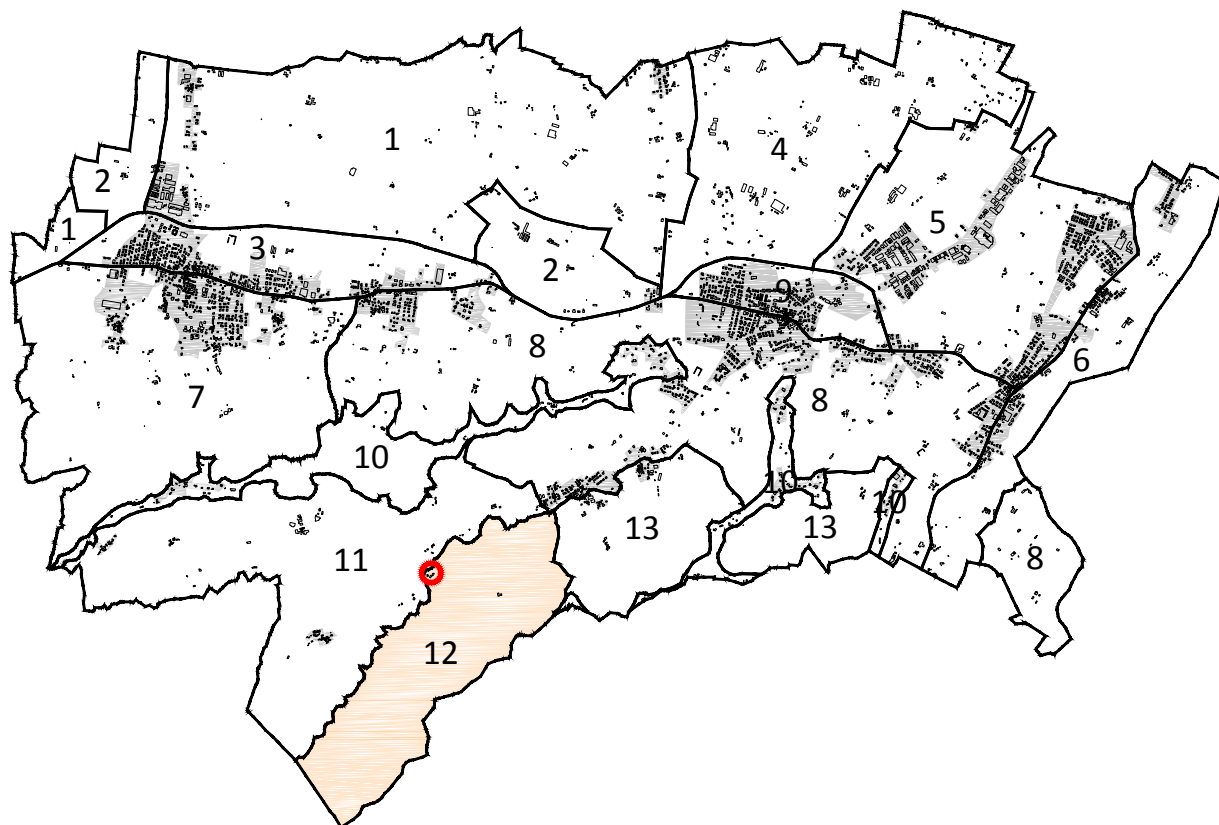
FOLIO N.: 46	MAPP. N.: 154. 155-156-157	Negozi:
--------------	----------------------------	---------

VIA: ?	N.: /	VIA:	N.:
VIA:	N.:	VIA:	N.:

	MAPP. 156 SUB. A	MAPP. 156 SUB. B	MAPP. 157 SUB.	MAPP. 155 SUB. C	MAPP. SUB.
DESTINAZIONE D'USO PREVALENTE	RES	F. STALLA	S. AGR.	S. RES	
USO SPECIFICO					
EPOCA DI COSTRUZIONE	800. 900	800. 900	800. 900	800. 900	
STATO DI CONSERVAZIONE	M	M	M	M	
VALORE TIPOLOG.-ARCHIT.	2	2	2	2	
TIPOLOGIA EDILIZIA	C. COLON				
REGIME D'USO PREVALENTE	PROPR.	Abb.	Abb.	Abb.	
NUMERO ALLOGGI	14				
FAMIGLIE INSEDIATE					
ABITANTI INSEDIATI					
NUMERO ADDETTI					
PIANI UTILI FUDRI TERRA	2				
ALTEZZA MEDIA		600	300	300	
NUMERO POSTI MACCHINA					
SISTEMAZIONE LOTTO					

AMBITO N° 12

"Paesaggio dei Calanchi"



UNITA' D'INDAGINE N°

12.02

ex 2096

TAVOLA A

CLASSIFICAZIONE TIPOLOGICA E VALORE ARCHITETTONICO DEGLI IMMOBILI

UNITA' DI INDAGINE N° **12.02**



TAVOLA B

DESTINAZIONI D'USO PREVALENTI E STATO DI UTILIZZO



FOTO 1

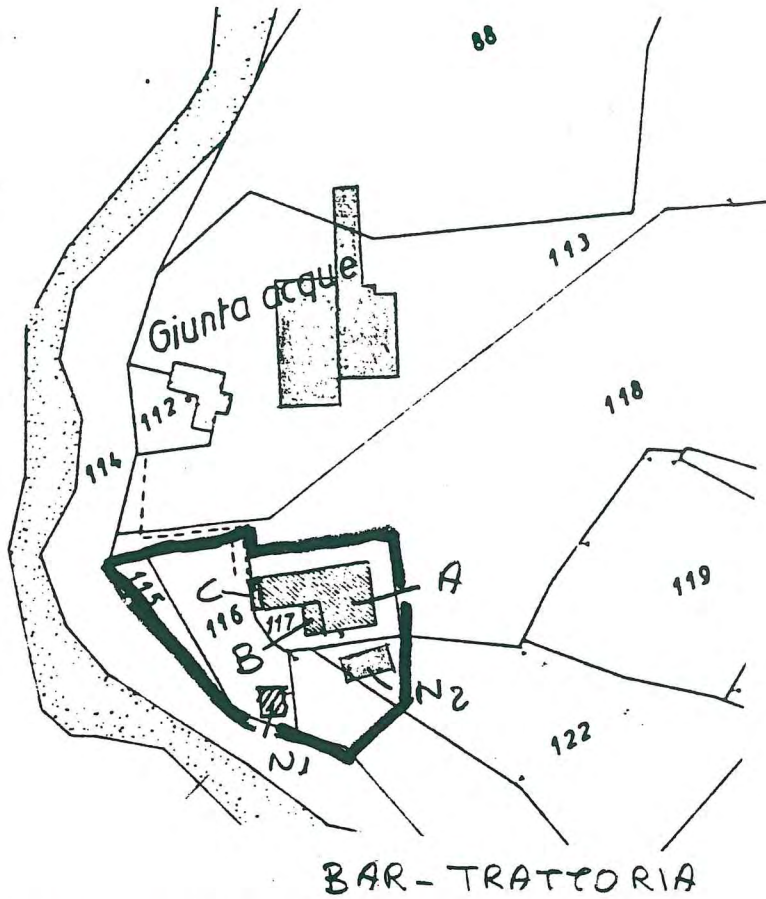


FOTO 2





Prov.: REGGIO E. Comune: QUATTRO CASTELLA Localita': TERRITORIO AGRICOLO Quartiere: 40 Isolato: 36



UNITA' DI INDAGINE: 2096
Zona omogenea:
Foto:
Estensione azienda agr.:
Numero capi bovini:
Numero capi suini:
Latte trasf. nel caseificio:
Negozii:

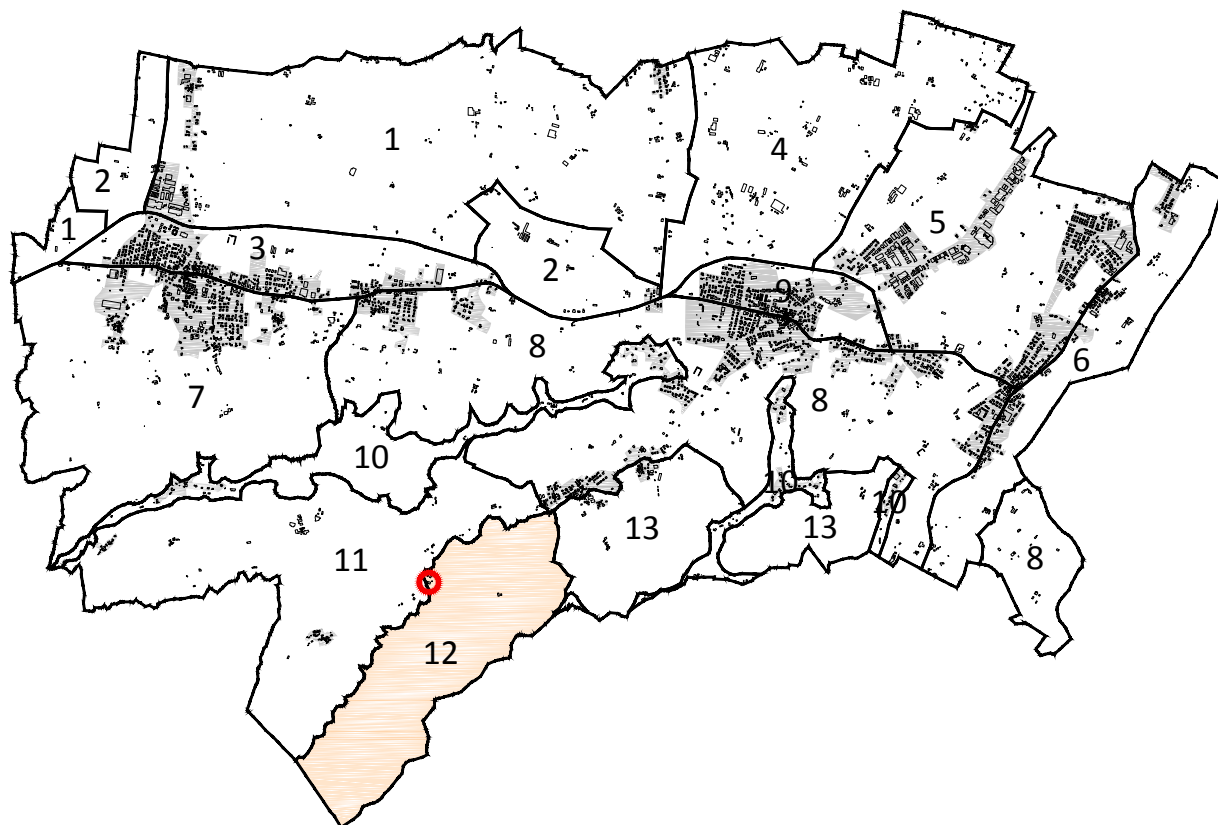
Foglio N.: 46 MAPP. N.: 115-116-117-118-119-120-121-122 P.

VIA: F. ARDEATINE N.: 2-2/A VIA: N.: VIA: N.:

	MAPP. 117 SUB. A	MAPP. 117 SUB. B	MAPP. 117 SUB. C	MAPP. N1 SUB.	MAPP. N2 SUB.
DESTINAZIONE D'USO PREVALENTE	RES/COMM.	COMM	COMM	BS LAM	BS LAM
USO SPECIFICO					
EPoca DI COSTRUZIONE	POST. 945	POST. 945	POST. 945		
STATO DI CONSERVAZIONE	B	B	B		
VALORE TIPOLOG.-ARCHIT.	N	N	N		
TIPOLOGIA EDILIZIA	NON CLASS.				
REGIME D'USO PREVALENTE	PROPR.	PROPR	PROPR		
NUMERO ALLOGGI	2P				
FAMIGLIE INSEDIATE	2P				
ABITANTI INSEDIATI	7P				
NUMERO ADDETTI	2C				
PIANI UTILI FUDRI TERRA	2	1	1		
ALTEZZA MEDIA					
NUMERO POSTI MACCHINA					
SISTEMAZIONE LOTTO					

AMBITO N° 12

"Paesaggio dei Calanchi"



UNITA' D'INDAGINE N°

12.03

ex 2097

TAVOLA A

CLASSIFICAZIONE TIPOLOGICA E VALORE ARCHITETTONICO DEGLI IMMOBILI

UNITA' DI INDAGINE N° **12.03**



TAVOLA B

DESTINAZIONI D'USO PREVALENTI E STATO DI UTILIZZO



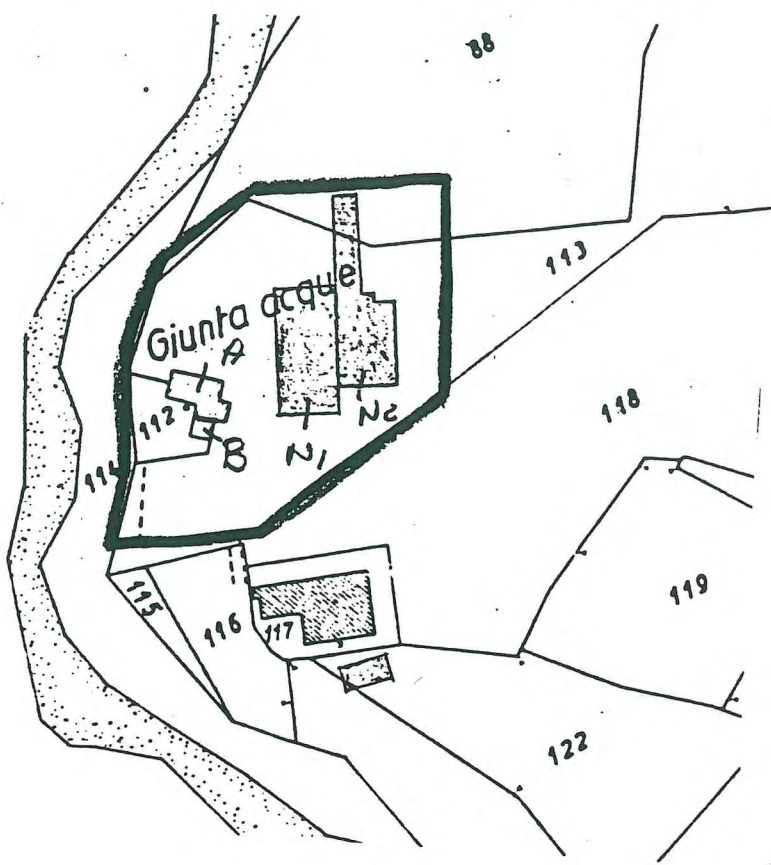
FOTO 1



FOTO 2



Prov.: REGGIO E. Comune: QUATTRO CASTELLA Localita': TERRITORIO AGRICOLA Quartiere: 40 Isolato: 36



UNITA' DI IMBAGINE: 2034
 Zona origine:
 Foto:
 Estensione azienda agr.:
 Numero capi bovini:
 Numero capi suini:
 Latte traf. nel caseificio:
 Negozi:

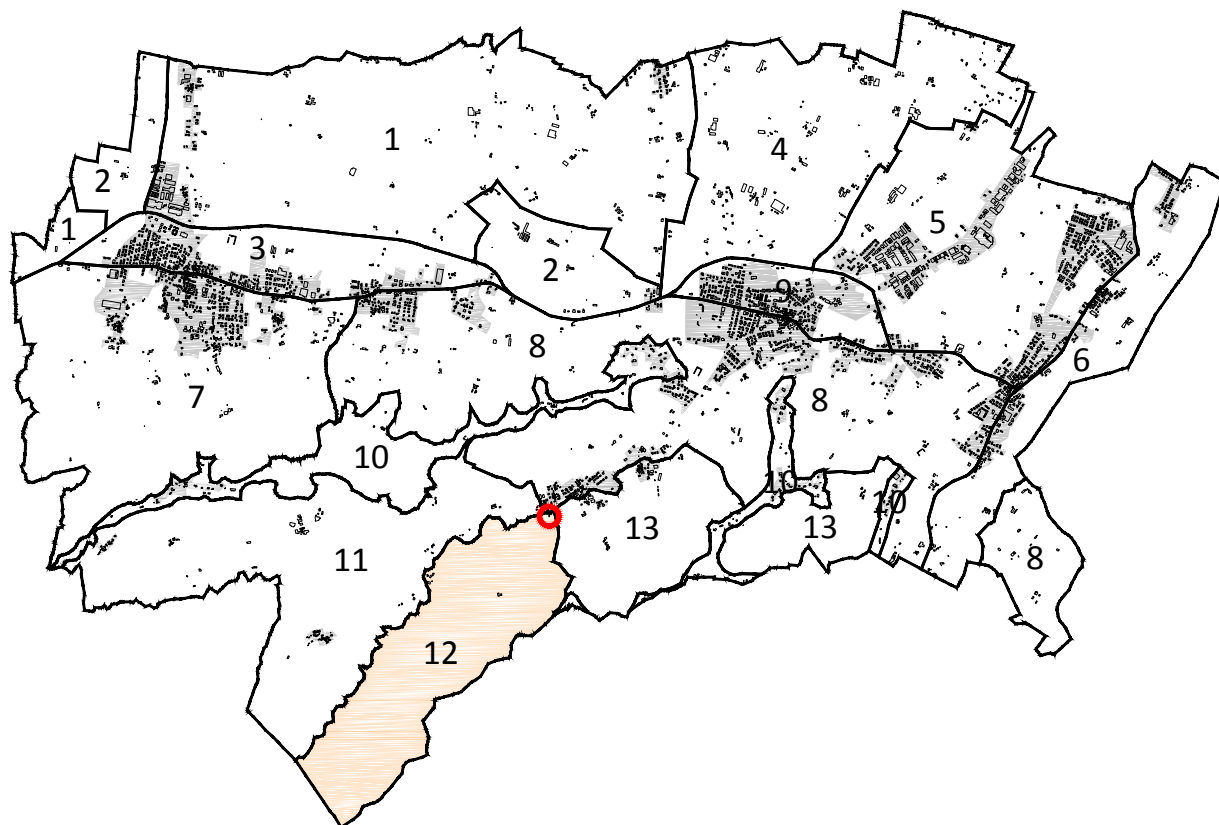
FOGLIO N.: 46 MAPP. N.: 112-113 P. -88 P

VIA: FOSSE N.: 2/1 VIA: N.: VIA: ARDEATINE N.: VIA: N.:

	MAPP. 112 SUB. A	MAPP. 112 SUB. B	MAPP. N1 SUB.	MAPP. N2 SUB.	MAPP. SUB.
DESTINAZIONE D'USO PREVALENTE	RES	S. RES	BS LAM	BS LAM.	
USO SPECIFICO					
EPOCA DI COSTRUZIONE	POST. 945	POST. 945			
STATO DI CONSERVAZIONE	B	B			
VALORE TIPOLOG.-ARCHIT.	N	N			
TIPOLOGIA EDILIZIA	SING		CAPANN.	CAPANN.	
REGIME D'USO PREVALENTE	PROPR.	PROPR.			
NUMERO ALLOGGI	14				
FAMIGLIE INSEDIATE					
AFFITANTI INSEDIATI					
NUMERO ADDETTI					
PIANI UTILI FUORI TERRA	2				
ALTEZZA MEDIA		350	400	400	
NUMERO POSTI MACCHINA					
SISTEMAZIONE LOTTO					

AMBITO N° 12

"Paesaggio dei Calanchi"



UNITA' D'INDAGINE N°

12.04

ex ????

TAVOLA A

CLASSIFICAZIONE TIPOLOGICA E VALORE ARCHITETTONICO DEGLI IMMOBILI

UNITA' DI INDAGINE N° **12.04**



TAVOLA B

DESTINAZIONI D'USO PREVALENTI E STATO DI UTILIZZO



FOTO 1



FOTO 2

